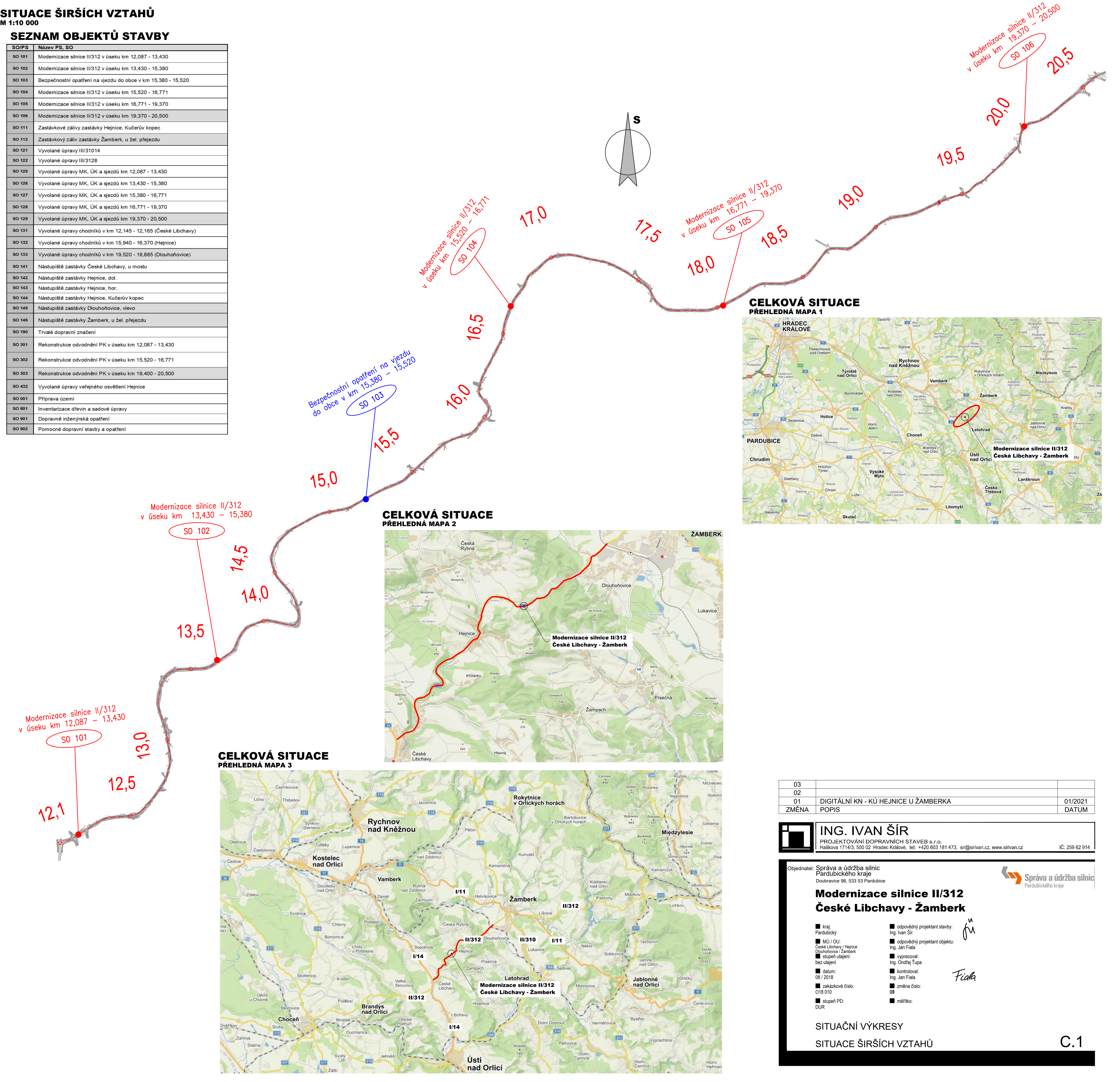


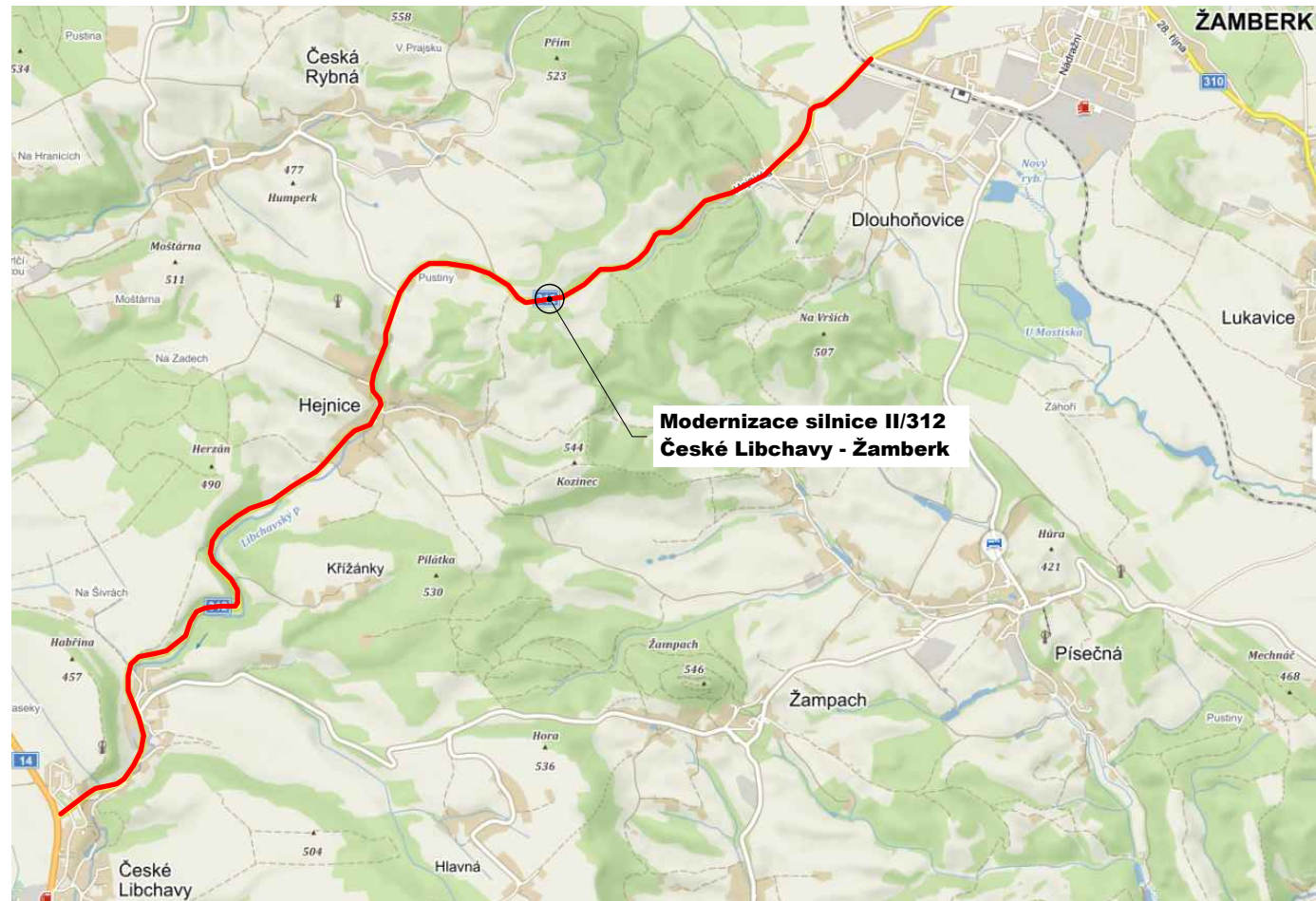
SITUACE ŠIRŠÍCH VZTAHŮ  
M 1:10 000

SEZNAM OBJEKTŮ STAVBY

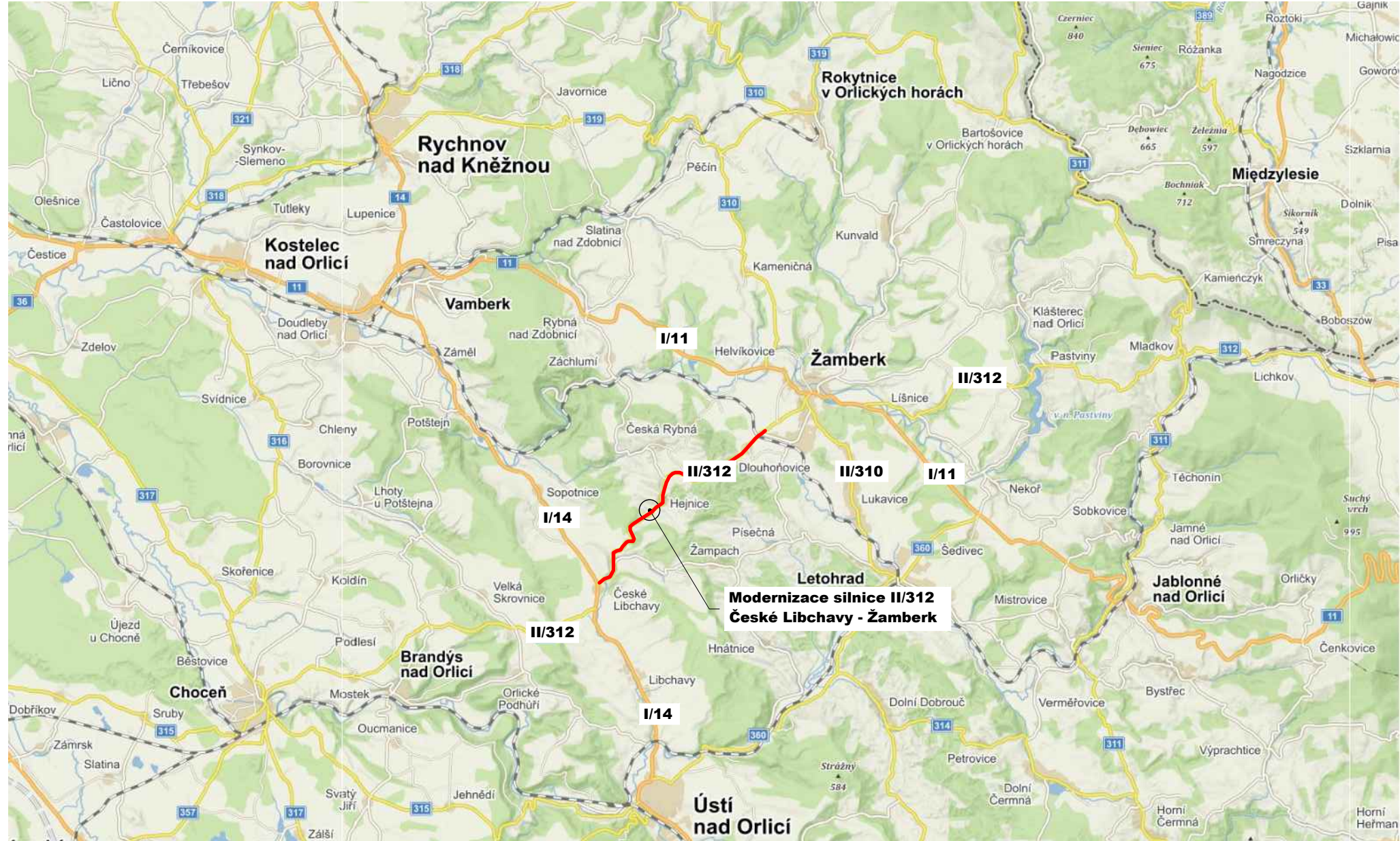
SO/PS	Název PS, SO
SO 101	Modernizace silnice II/312 v úseku km 12,087 - 13,430
SO 102	Modernizace silnice II/312 v úseku km 13,430 - 15,380
SO 103	Bezpečnostní opatření na vjezdu do obce v km 15,380 - 15,520
SO 104	Modernizace silnice II/312 v úseku km 15,520 - 16,771
SO 105	Modernizace silnice II/312 v úseku km 16,771 - 19,370
SO 106	Modernizace silnice II/312 v úseku km 19,370 - 20,500
SO 111	Zastávkové zálivky zastávky Hejnice, Kučerův kopec
SO 112	Zastávkový záliv zastávky Žamberk, u žel. přejezdu
SO 121	Vyvolané úpravy III/31014
SO 122	Vyvolané úpravy III/3128
SO 125	Vyvolané úpravy MK, ÚK a sjezdů km 12,087 - 13,430
SO 126	Vyvolané úpravy MK, ÚK a sjezdů km 13,430 - 15,380
SO 127	Vyvolané úpravy MK, ÚK a sjezdů km 15,380 - 16,771
SO 128	Vyvolané úpravy MK, ÚK a sjezdů km 16,771 - 19,370
SO 129	Vyvolané úpravy MK, ÚK a sjezdů km 19,370 - 20,500
SO 131	Vyvolané úpravy chodníků v km 12,145 - 12,165 (České Libchavy)
SO 132	Vyvolané úpravy chodníků v km 15,940 - 16,370 (Hejnice)
SO 133	Vyvolané úpravy chodníků v km 19,520 - 19,885 (Dlouhoňovice)
SO 141	Nástupišť zastávky České Libchavy, u mostu
SO 142	Nástupišť zastávky Hejnice, dol.
SO 143	Nástupišť zastávky Hejnice, hor.
SO 144	Nástupišť zastávky Hejnice, Kučerův kopec
SO 145	Nástupišť zastávky Dlouhoňovice, vlevo
SO 146	Nástupišť zastávky Žamberk, u žel. přejezdu
SO 190	Trvalé dopravní značení
SO 301	Rekonstrukce odvodnění PK v úseku km 12,087 - 13,430
SO 302	Rekonstrukce odvodnění PK v úseku km 15,520 - 16,771
SO 303	Rekonstrukce odvodnění PK v úseku km 19,400 - 20,500
SO 432	Vyvolané úpravy veřejného osvětlení Hejnice
SO 001	Příprava území
SO 801	Inventarizace dřevin a sadové úpravy
SO 901	Dopravné inženýrské opatření
SO 902	Pomocné dopravní stavby a opatření



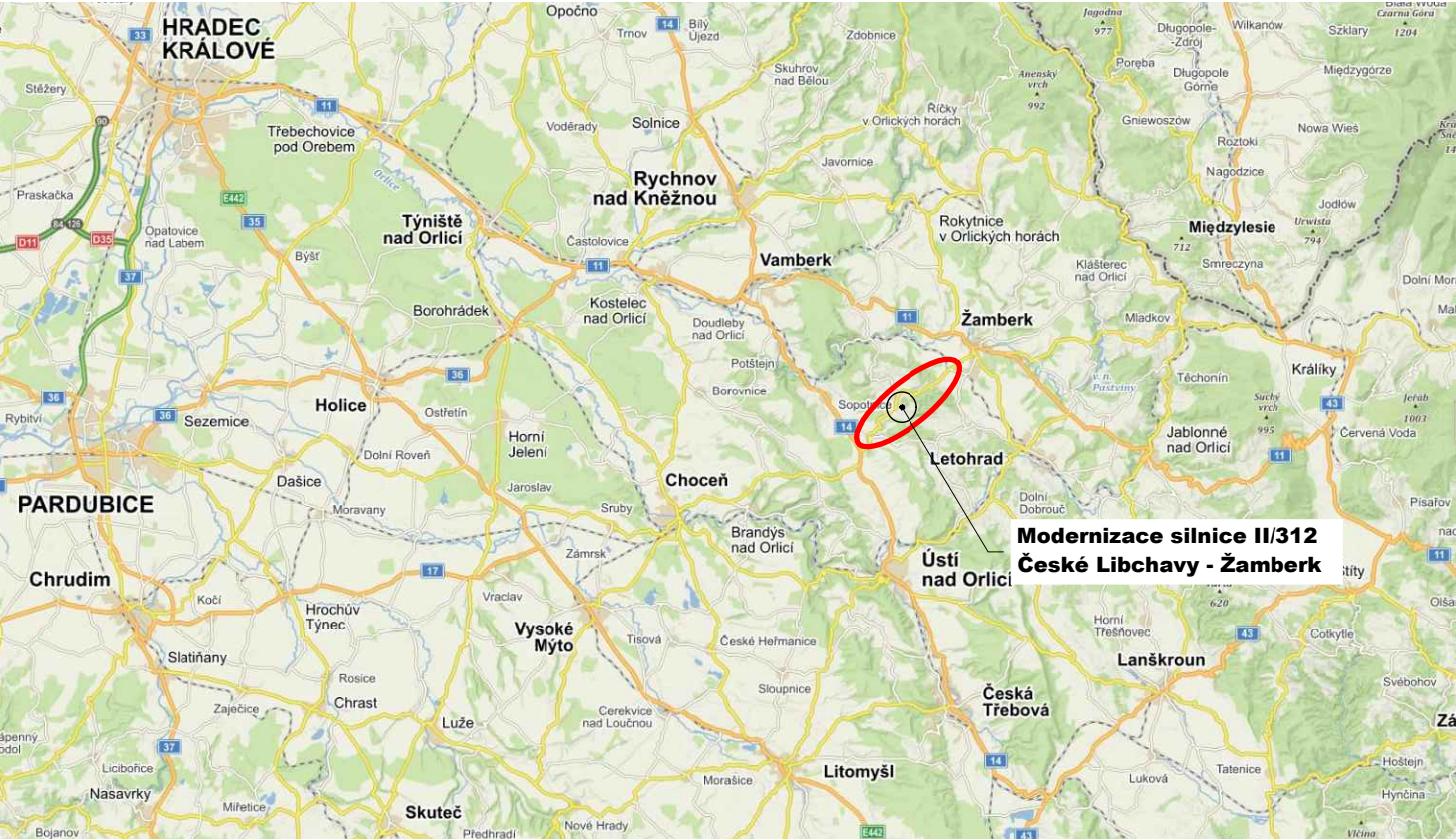
CELKOVÁ SITUACE  
PŘEHLEDNÁ MAPA 2



CELKOVÁ SITUACE  
PŘEHLEDNÁ MAPA 3



CELKOVÁ SITUACE  
PŘEHLEDNÁ MAPA 1




03		
02		
01	DIGITÁLNÍ KN - KÚ HEJNICE U ŽAMBERKA	01/2021
ZMĚNA	POPIS	DATUM



**ING. IVAN ŠÍR**  
PROJEKTOVÁNÍ DOPRAVNÍCH STAVEB s.r.o.  
Haškova 1714/3, 500 02 Hradec Králové, tel: +420 603 181 473, sir@sirivan.cz, www.sirivan.cz

IČ: 259 62 914

Objednatel: Správa a údržba silnic  
Pardubického kraje  
Doubřavice 98, 533 53 Pardubice



**Modernizace silnice II/312  
České Libchavy - Žamberk**

■ kraj:  
Pardubický

■ MÚ / OU:  
České Libchavy / Hejnice  
Dlouhoňovice / Žamberk

■ stupeň utajení:  
bez utajení

■ datum:  
08 / 2018

■ zakázkové číslo:  
018 010

■ stupeň PD:  
DUR

■ odpovědný projektant stavby:  
Ing. Ivan Šír

■ odpovědný projektant objektu:  
Ing. Jan Fiala

■ vypracoval:  
Ing. Ondřej Tupa

■ kontroloval:  
Ing. Jan Fiala

■ změna číslo:  
00

■ měřítko:

*Šír*

*Fiala*

SITUAČNÍ VÝKRESY  
SITUACE ŠIRŠÍCH VZTAHŮ

C.1